







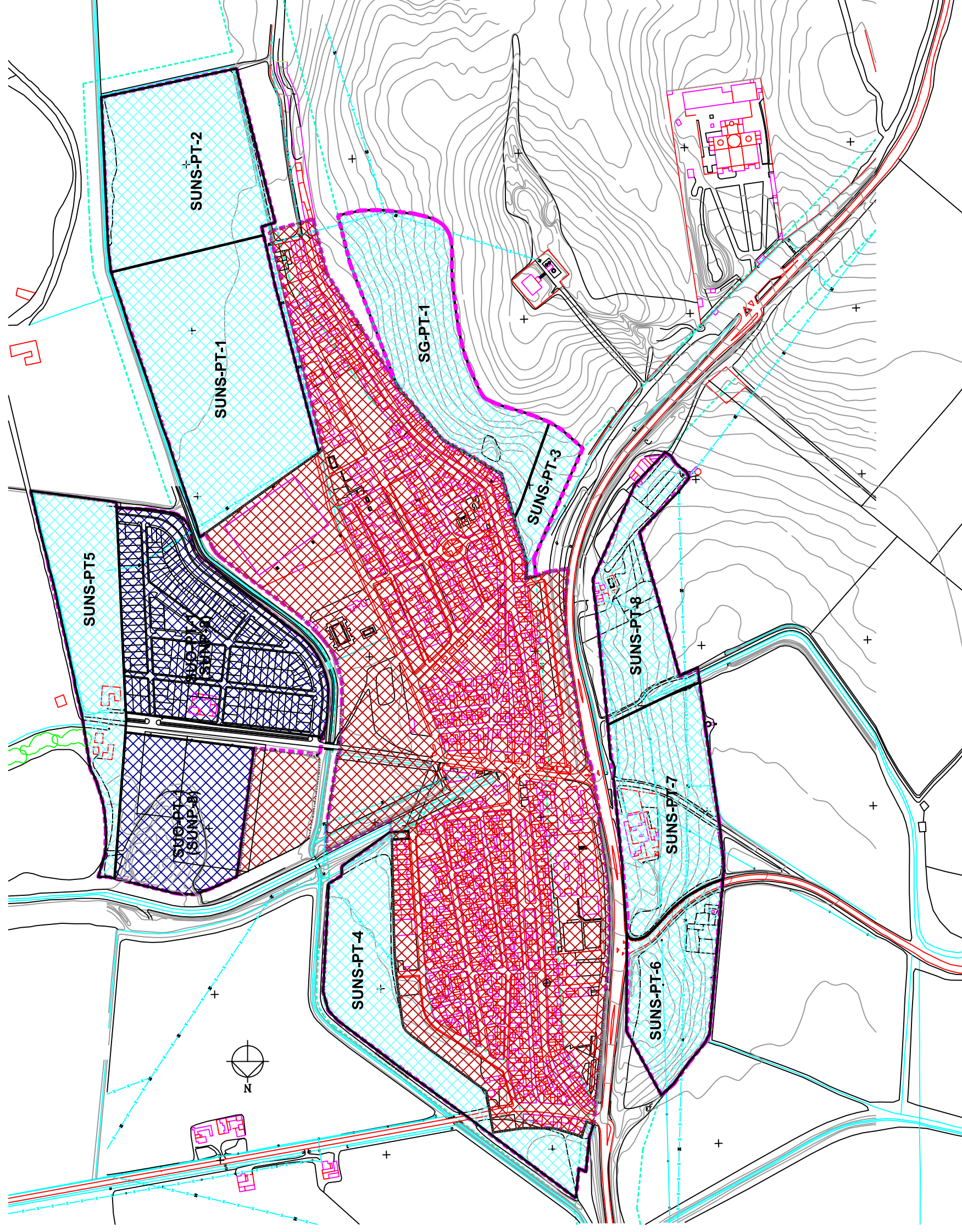
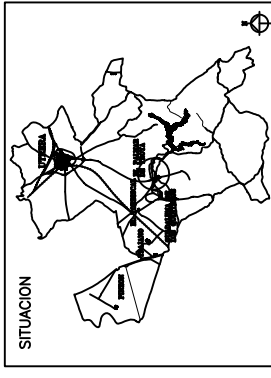
SUELO URBANO.



-  CONSOLIDADO (SUC)
-  NO CONSOLIDADO (TRANSITORIO) (SUNC)
-  NO CONSOLIDADO (SUNC)

SUELO URBANIZABLE

-  ORDENADO (TRANSITORIO) (SUO)
-  SECTORIZADO (SUS)
-  NO SECTORIZADO (SUNS)

SUELO URBANO CONSOLIDADO			
AMBITO	SUPERF. (M ²)	S.G.V. (M ²)	S.G.C. TOTAL (M ²)
SUC-PT	24.7957		
TOTAL SUS-PT			24.7957
INCLUIDOS EN SUPERFICIE DE SECTORES			
SUELO URBANIZABLE NO SECTORIZADO			
AMBITO	SUPERF. (M ²)	S.G.V. (M ²)	S.G.C. TOTAL (M ²)
SUNS-PT-1	5.35860		
SUNS-PT-2	3.82280		
SUNS-PT-3	0.63863		
SUNS-PT-4	2.92412		
SUNS-PT-5	2.57004		
SUNS-PT-6	1.96749		
SUNS-PT-7	2.97621		
SUNS-PT-8	2.04170		
TOTAL SUNS-PT			22.29969
INCLUIDOS EN SUPERFICIE DE SECTORES			
SUELO URBANIZABLE SECTORIZADO			
AMBITO	SUPERF. (M ²)	S.G.V. (M ²)	S.G.C. TOTAL (M ²)
SUC-PT-1	7.22331		
TOTAL SUS-PT			9.30430
INCLUIDOS EN SUPERFICIE DE SECTORES			



	PLAN GENERAL DE ORDENACIÓN URBANÍSTICA DE UTRERA (ADAPTACIÓN Y REVISIÓN).
	EXCMO. AYUNTAMIENTO DE UTRERA
ESCALA 1/5000	JUNTA DE ANDALUCÍA CONSEJERÍA DE OBRAS PÚBLICAS Y TRANSPORTES
PLANO NUM.: 1.2	DOCUMENTO: AVANCE
	FECHA: NOV. 2006
	TÍTULO DEL PLANO: CLASIFICACIÓN DEL SUELO NÚCLEO DE EL PALMAR DE TROYA